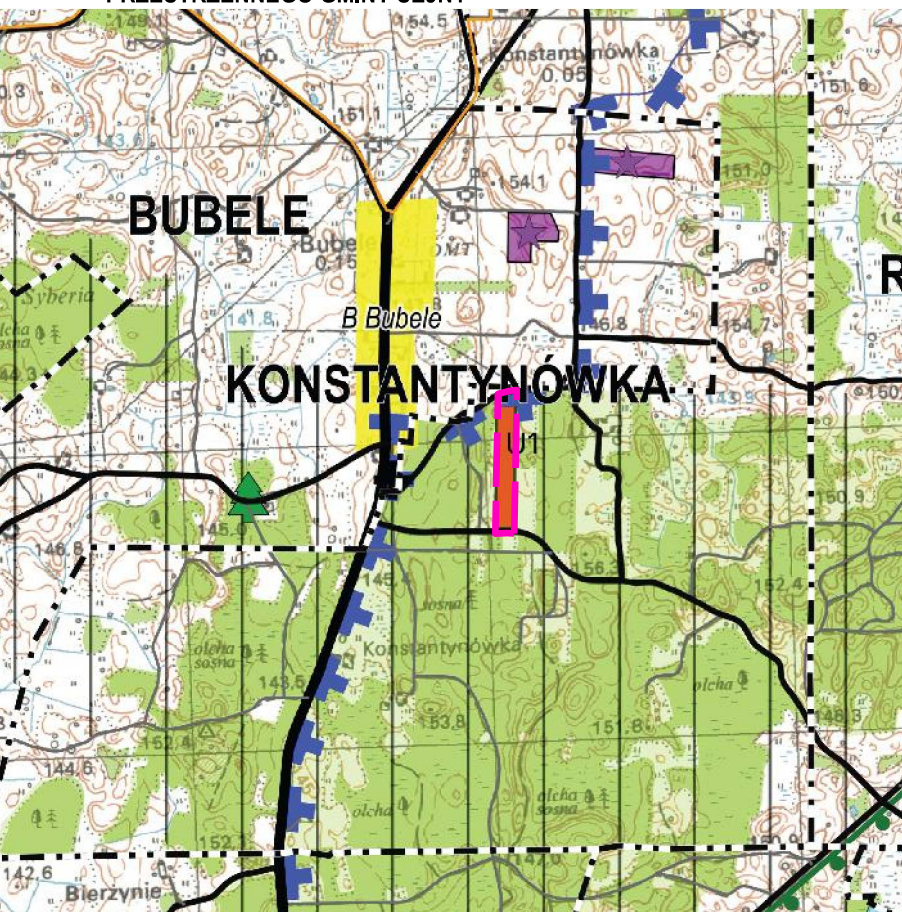
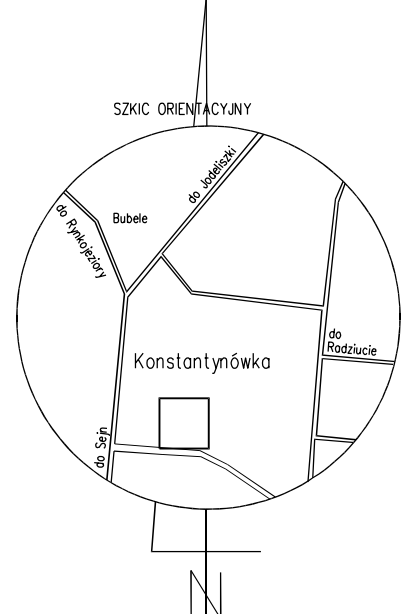
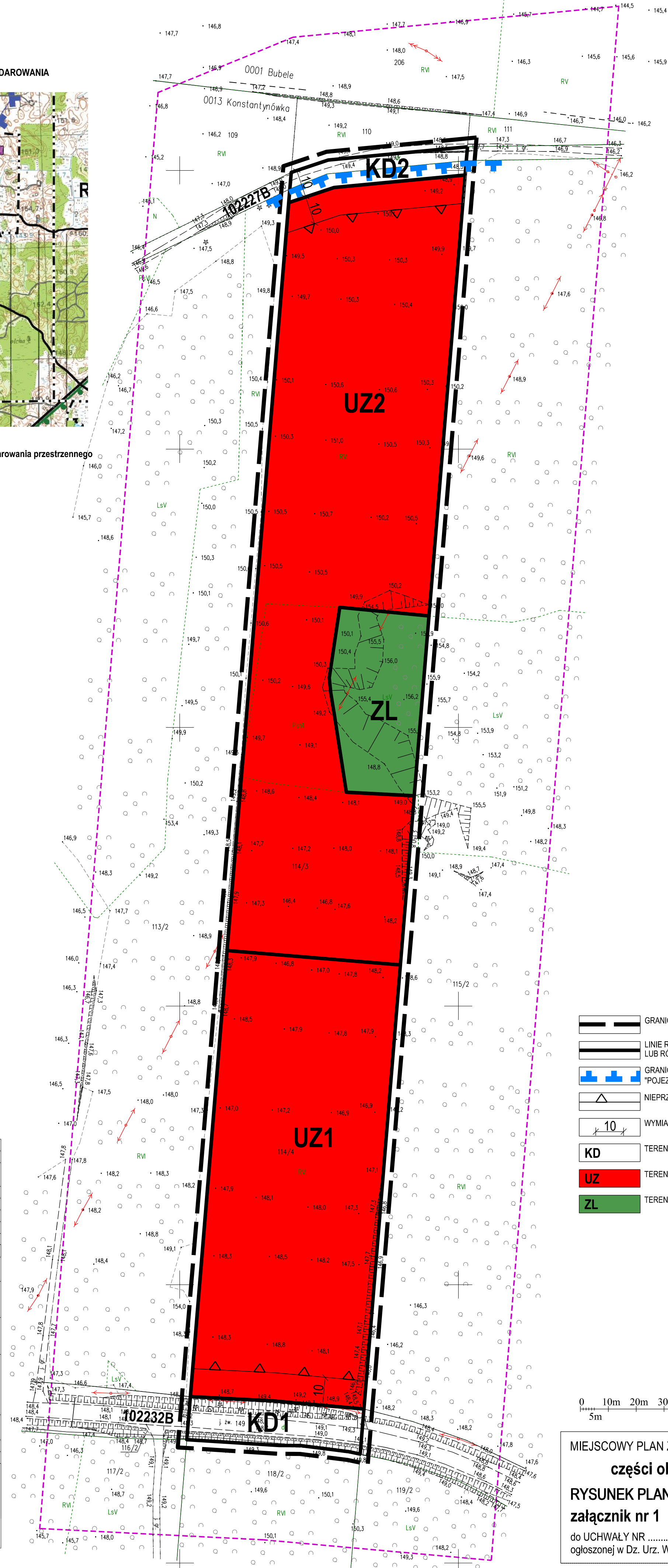


wyciąg ze
STUDIUM UWARUNKOWAŃ I KIERUNKÓW ZAGOSPODAROWANIA
PRZESTRZENNEGO GMINY SEJNY



U1 Teren usług dla zwierząt
granicę Miejscowego planu zagospodarowania przestrzennego
części obrębu KONSTANCYNÓWKA



MAPA DO CELÓW PROJEKTOWYCH	
Skala mapy:	1:1000
Oznaczenie kancelaryjne zgłoszenia pracy geodezyjnej	GK.6640.1.111.2020
Jednostka ewidencyjna	identyfikator: 200905_2 nazwa: Sejny
Obręb ewidencyjny:	identyfikator: 0013 nazwa: Konstancynówka
Nazwa układu współrzędnych	prostokątnych płaskich 2000-24
wysokości	Kronsztad PL-EVRF2007
Dzielenie granic obszaru, który był przedmiotem aktualizacji	-----
Informacja o służebnościach gruntowych mających wpływ na zagospodarowanie gruntów zlokalizowanych w granicach projektowanej inwestycji	nie badano
Kontur użytku gruntowego, który nie jest upamiętniony w bazie ewidencyjnej gruntów i budynków	
<i>Poza wykazanymi na niniejszej mapie urządzeniami podziemnymi nie wyklucza się istnienia urządzeń podziemnych, które nie zostały zainwentaryzowane lub brak było informacji o ich istnieniu.</i>	
<i>Niniejszą mapę sporządzono na podstawie istniejących materiałów stanowiących zasób Powiatowego Ośrodka Dokumentacji Geodezyjnej i Kartograficznej w Sejnach oraz pomiaru uzupełniającego wykonanego w roku 2020</i>	
Wykorzystano arkusze mapy zasadniczej	8.216.15.05.3, 8.216.15.10.1
Mapa aktualna na dzień:	16.03.2020 r.
Data opracowania mapy:	05.03.2020 r.
Nazwa/między i nazwisko wykonawcy	Imię i nazwisko, nr uprawnień oraz podpis geodety urzędnika który opracował mapę.

- GRANICE OBSZARU OBJĘTEGO PLANEM
- LINIE ROZGRANICZAJĄCE TERENY O RÓŻNYM PRZEZNACZENIU LUB RÓŻNYCH ZASADACH ZAGOSPODAROWANIA
- GRANICE OBSZARU CHRONIONEGO KRAJOBRAZU "POJEJERZE SEJNEŃSKIE"
- NIEPRZEKRACZALNE LINIE ZABUDOWY
- WYMIAROWANIE
- TERENY DRÓG PUBLICZNYCH
- TERENY ZABUDOWY USŁUGOWEJ DLA ZWIERZĄT
- TERENY LEŚNE I PRZEZNACZONE DO ZALESIENIA

0 10m 20m 30m 40m 50m 100m
5m

MIJSCOWY PLAN ZAGOSPODAROWANIA PRZESTRZENNEGO
części obrębu KONSTANCYNÓWKA
RYSUNEK PLANU w skali 1 : 1000
załącznik nr 1
do UCHWAŁY NR RADY GMINY SEJNY z dnia
ogłoszonej w Dz. Urz. Woj. Podlaskiego z dniar. poz.